












### Legenda

- Mapa Versão 05**
-  Criticidade - 00 ( Realocação )
  -  Criticidade - 01 ( Monitoramento )

- Áreas atualizadas**
-  Áreas com mudança de criticidade de 01 para 00
  -  Novas áreas de monitoramento

				
Áreas com adicionadas com linha de ação prioritária de monitoramento e áreas com mudança de criticidade de 01 para 00				
Escala: 1/13500		Data: Novembro/2023		
Projeção Universal Transversa de Mercator - Fuso 25S Sistema de referência SIRGAS 2000 Origem da quilometragem UTM: Equador e Meridiano Central 39° W. Gr., acrescidas as constantes:10000 km e 500 km, respectivamente.				